

























PLAN DIRECTEUR REGIONAL DU NORD VAUDOIS

Carte de synthèse - Zoom AggloY

LEGENDE:

-  Limite périmètre PDR et plateformes de concertation
- Urbanisation, infrastructures :**
-  Périmètre compact d'agglomération
-  Centralité de niveau régional dans le périmètre compact
-  Centre régional
-  Route cantonale principale de 1^e / 2^e classe
-  Voie ferrée et gares
- Zones et points favorables :**
-  Périmètre des sites stratégiques de la PPDE à titre indicatif
-  Site stratégique en cours de définition
-  Site ISOS d'importance nationale
-  Site ISOS d'importance régionale
-  Site classé à l'IMNS (Inventaire des Monuments Naturels et Sites)
-  Aéroport (projet d'agrandissement)
-  Attrait touristique et de loisir
-  Etablissement de formation professionnelle/supérieure
-  Etablissement hospitalier
- Zones et points de conflits :**
-  Conflit avec routes et voies ferrées (liaisons écologiques)
-  Ecomorphologie artificielle ou très atteinte
-  TIBP - lacunes
-  Zone à risque (mitage et continuité urbaine)
-  Congestion du réseau routier fréquente en période de pointe
- Enjeux :**
-  Densification dans les centres
-  MD: réseau primaire fonctionnel d'agglomération
-  Liaison cyclable attractive à garantir en lien avec le centre cantonal et les centres régionaux
-  Mode de déplacement MD à encourager et développer

