


PLAN DIRECTEUR REGIONAL DU NORD VAUDOIS










Sites pollués dans le district - Etat 2018

Légende

 limite périmètre PDR et plateformes de concertation

Sites pollués

Typologie

-  Evaluation (2)
-  Investigation de détail en cours (1)
-  Investigation préliminaire en cours (1)
-  Projet d'assainissement en cours (2)
-  Site nécessitant un assainissement (10)
-  Site nécessitant une investigation (3)
-  Site nécessitant une surveillance (11)
-  Site pollué, ne nécessitant ni surveillance, ni assainissement (436)
-  Site pollué, sous compétence de la confédération (71)

