


# PLAN DIRECTEUR REGIONAL DU NORD VAUDOIS










## Sites pollués dans le district - Etat 2018

### Légende

 limite périmètre PDR et plateformes de concertation

### Sites pollués

#### Typologie

-  Evaluation
-  Investigation de détail en cours
-  Investigation préliminaire en cours
-  Projet d'assainissement en cours
-  Site nécessitant un assainissement
-  Site nécessitant une investigation
-  Site nécessitant une surveillance
-  Site pollué, ne nécessitant ni surveillance, ni assainissement
-  Site pollué, sous compétence de la confédération

# AggloY

1:40'000

